

埼玉県(国道125号) 茨城県の土壌と上野駅周辺土壌の比較

Y.Kato 2011.06.17

(上野駅周辺の土壌と比較します)

黒 上野駅周辺の土壌

赤 国道・県道沿いの土壌

(注意)プロットは、サンプルと測定時間にバラツキがあるので、
土壌 40g / 測定時間 1200秒 相当に規格化して表示しています

採取日と測定日は左上に記載しています

Preliminary

上野駅周辺の土壌

土壌採取日 2011 05 24

採取地 上野駅周辺

測定日 2011 05 24



土浦

かすみがうら

行方

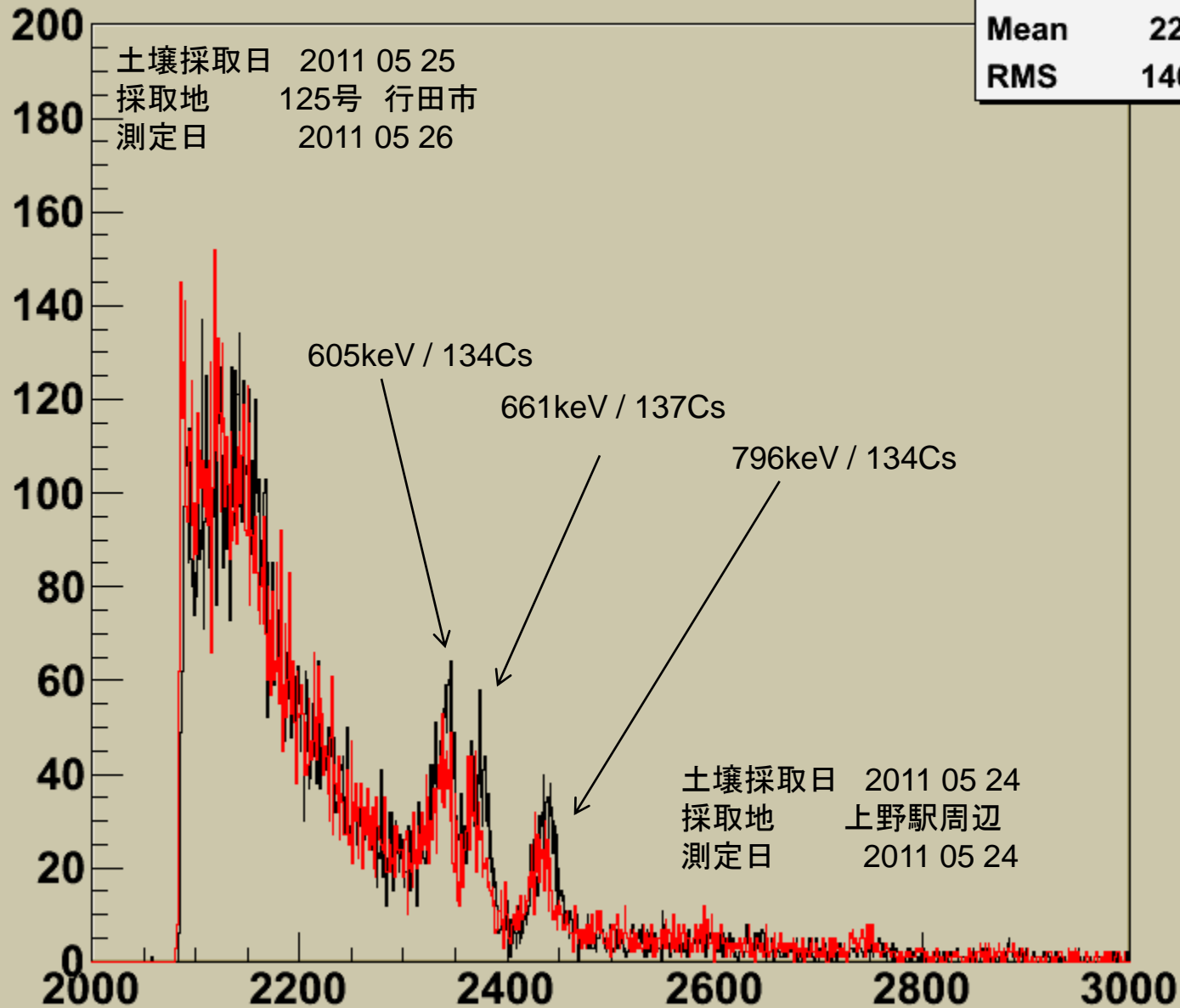
鉾田

大竹海岸

GYODA_UENOB

h1

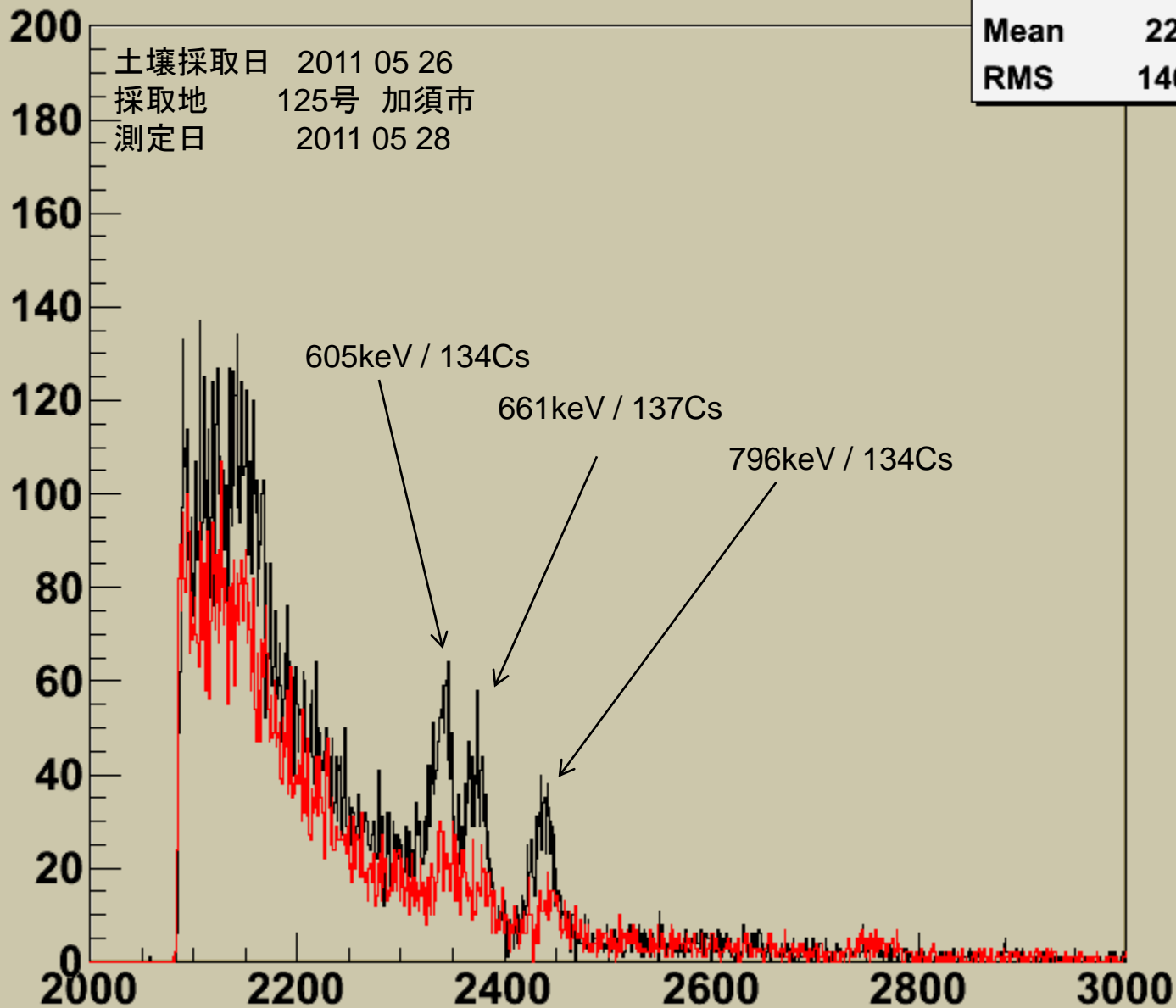
Entries	20636
Mean	2240
RMS	146.8



KAZO_UENOB

h1

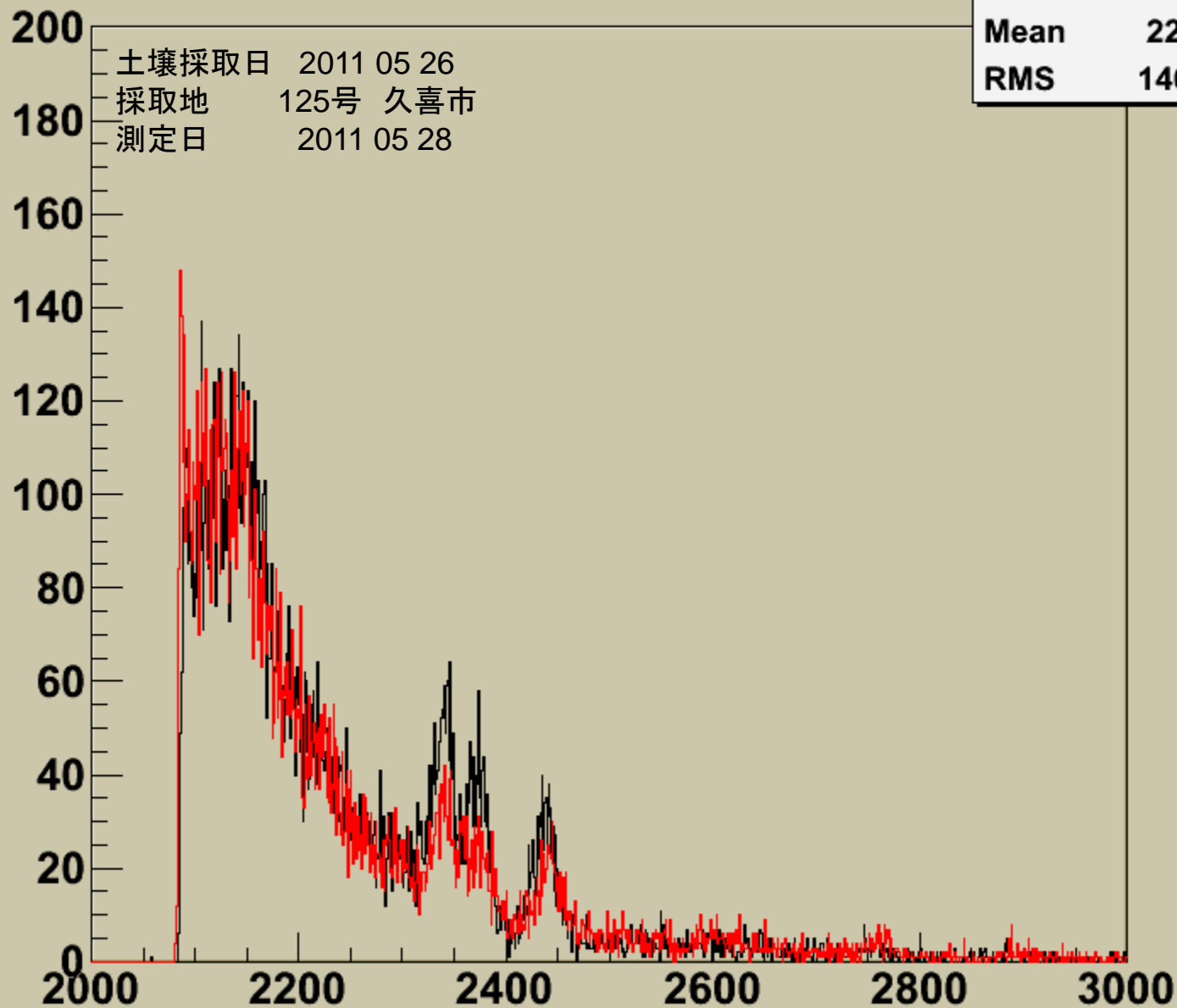
Entries	20636
Mean	2240
RMS	146.8



KUKI_UENOB

h1

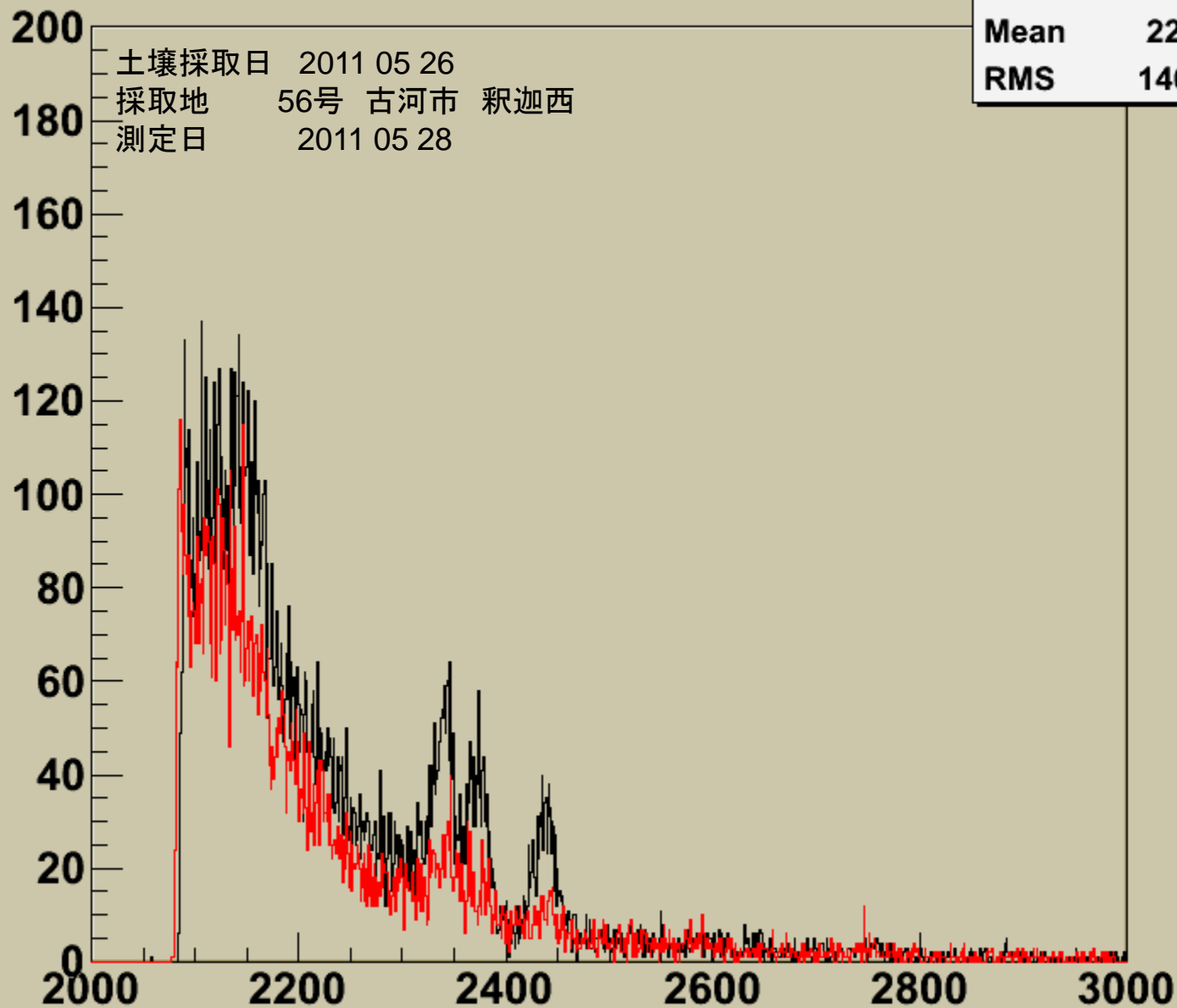
Entries	20636
Mean	2240
RMS	146.8



KOGA-A_UENOB

h1

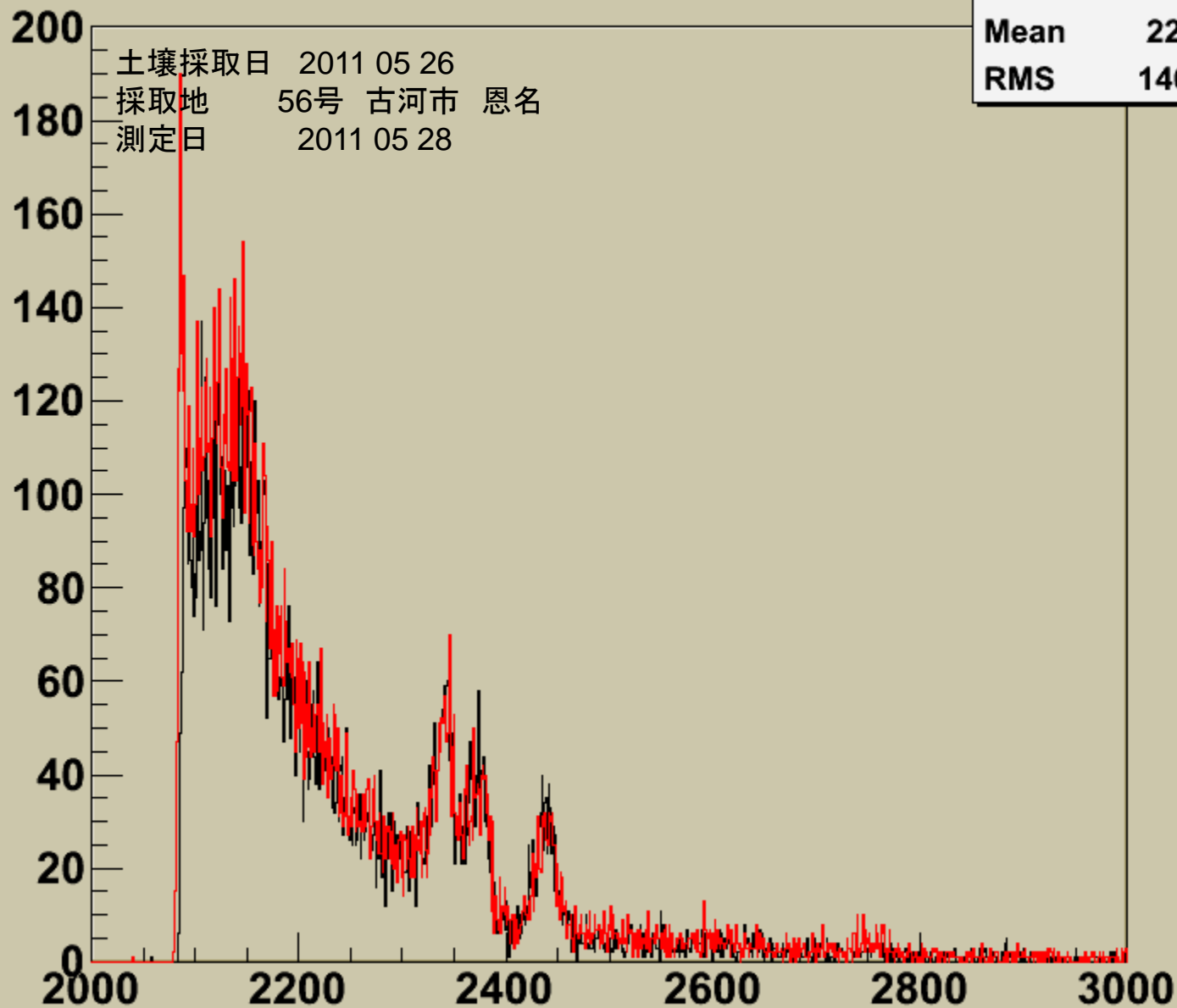
Entries	20636
Mean	2240
RMS	146.8



KOGA-B_UENOB

h1

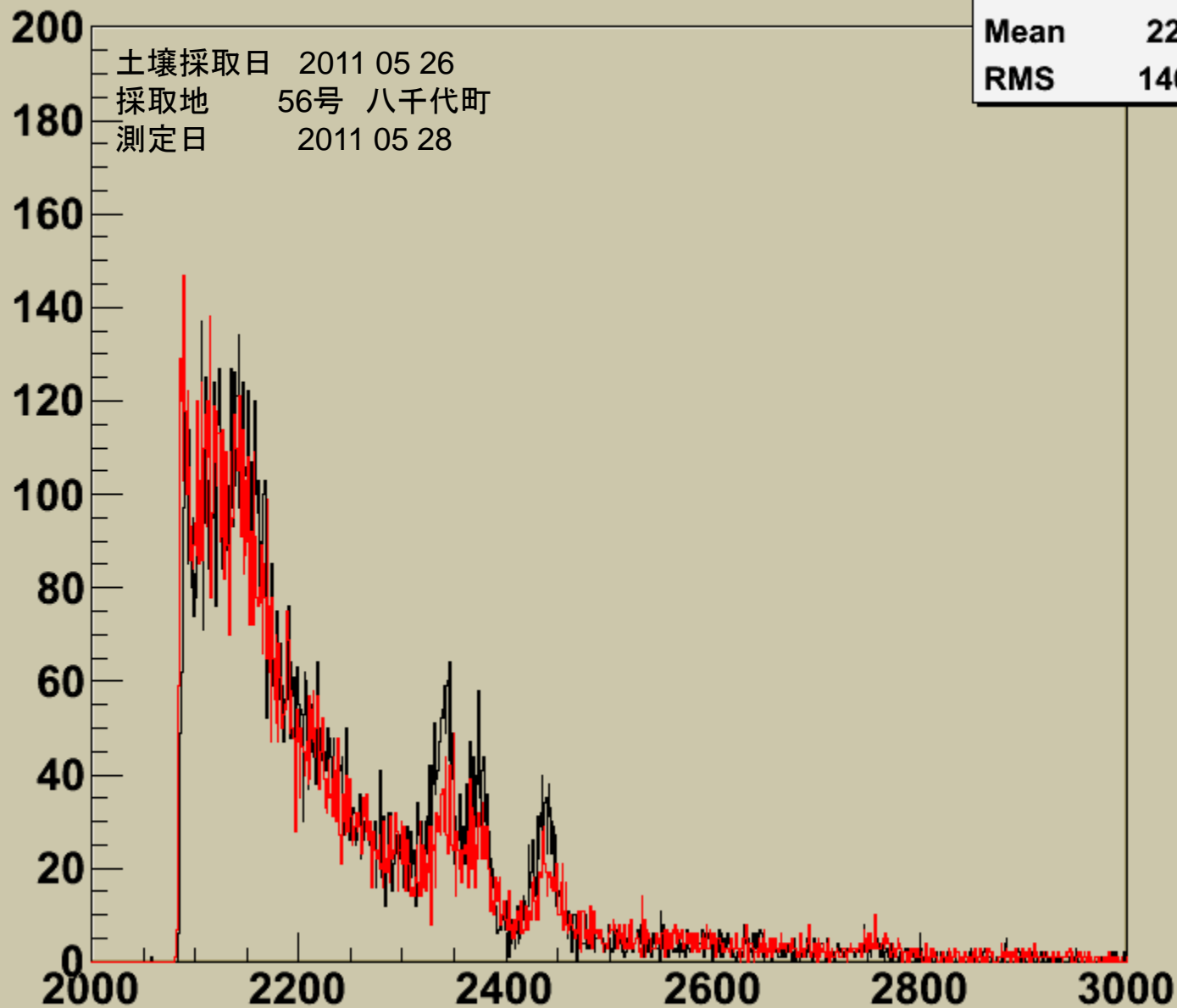
Entries	20636
Mean	2240
RMS	146.8



YACHIYO_UENOB

h1

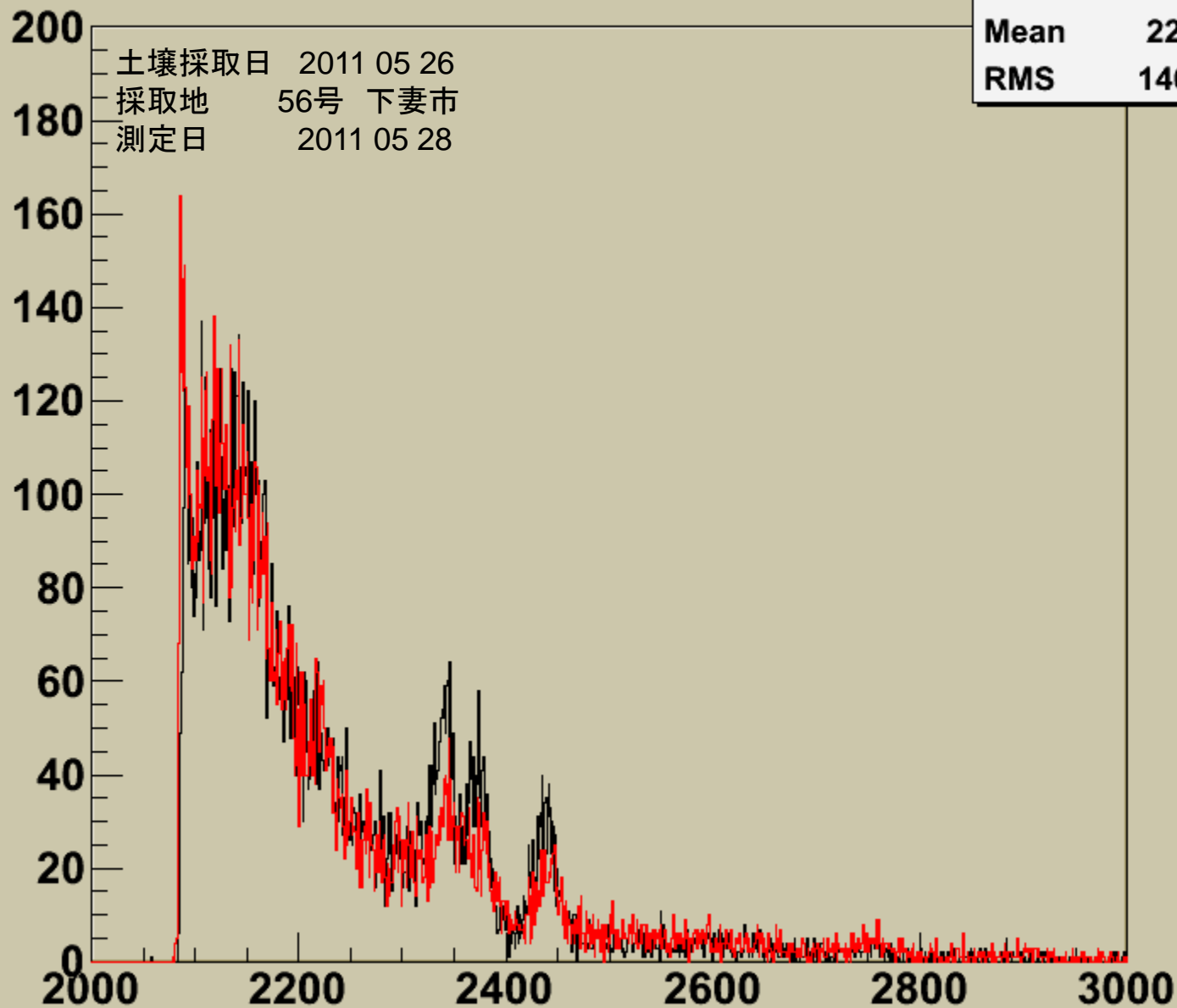
Entries	20636
Mean	2240
RMS	146.8



SIMOTSU_UENOB

h1

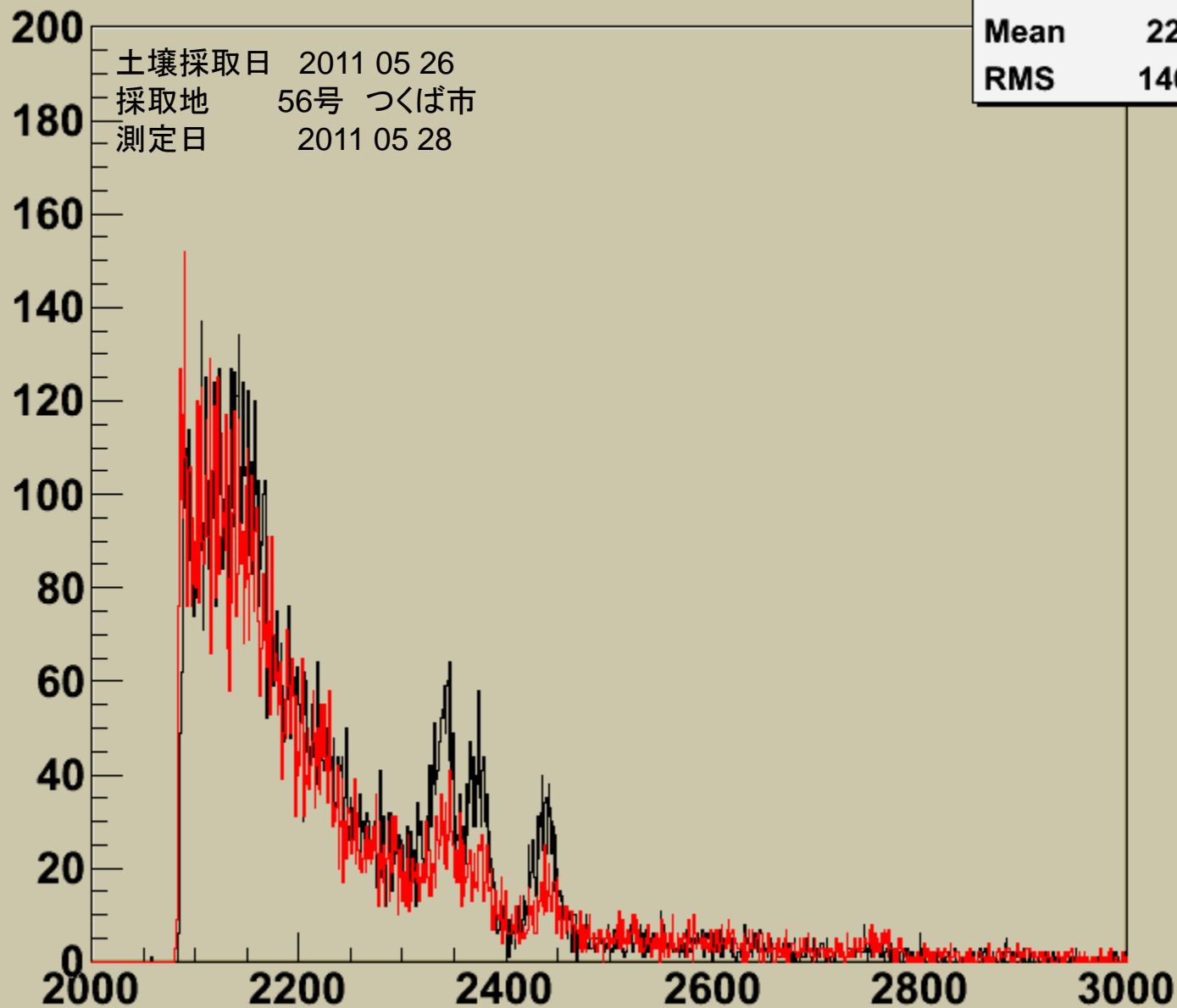
Entries	20636
Mean	2240
RMS	146.8



TSUKUBA-A_UENOB

h1

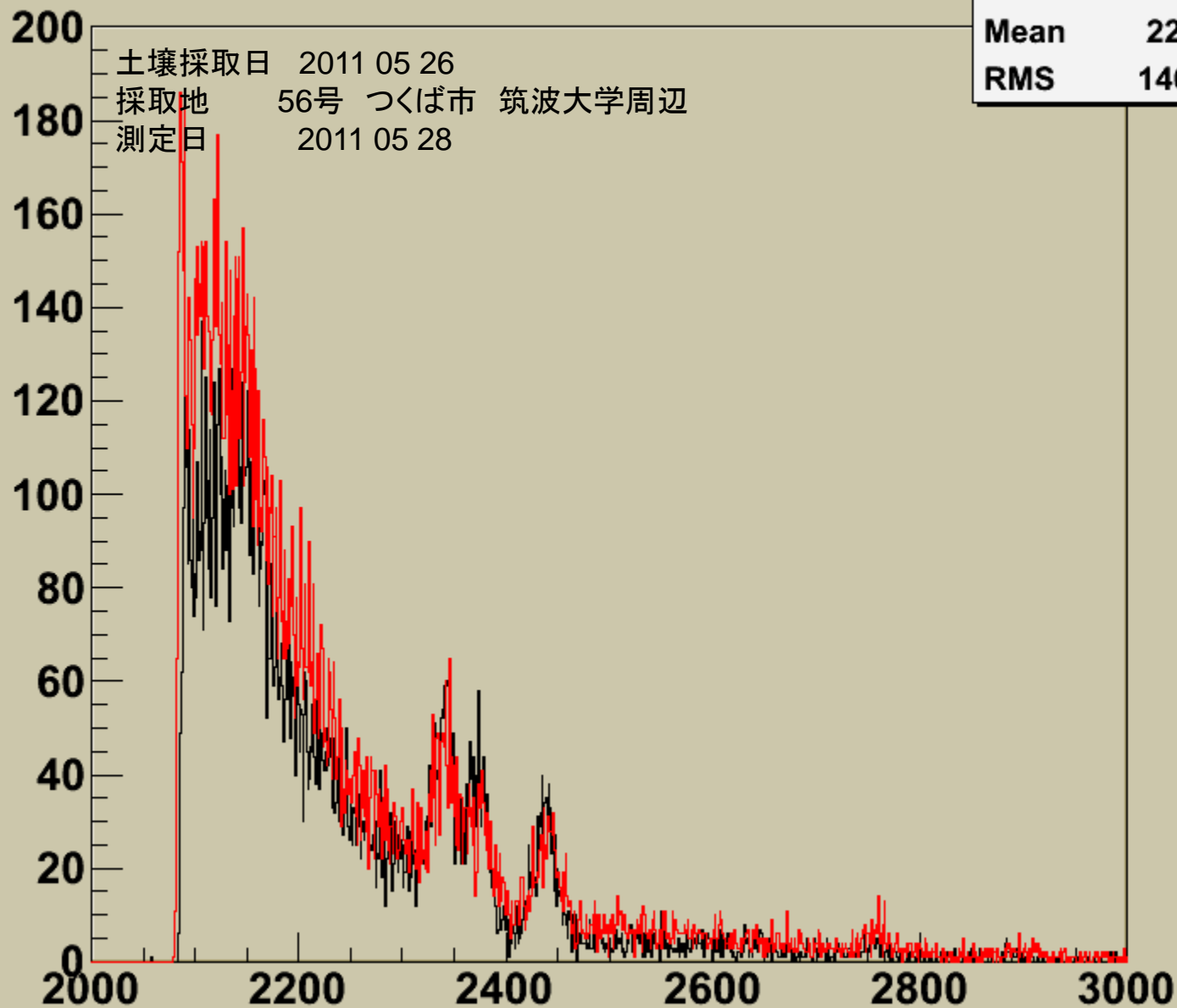
Entries	20636
Mean	2240
RMS	146.8



TSUKUBA-B_UENOB

h1

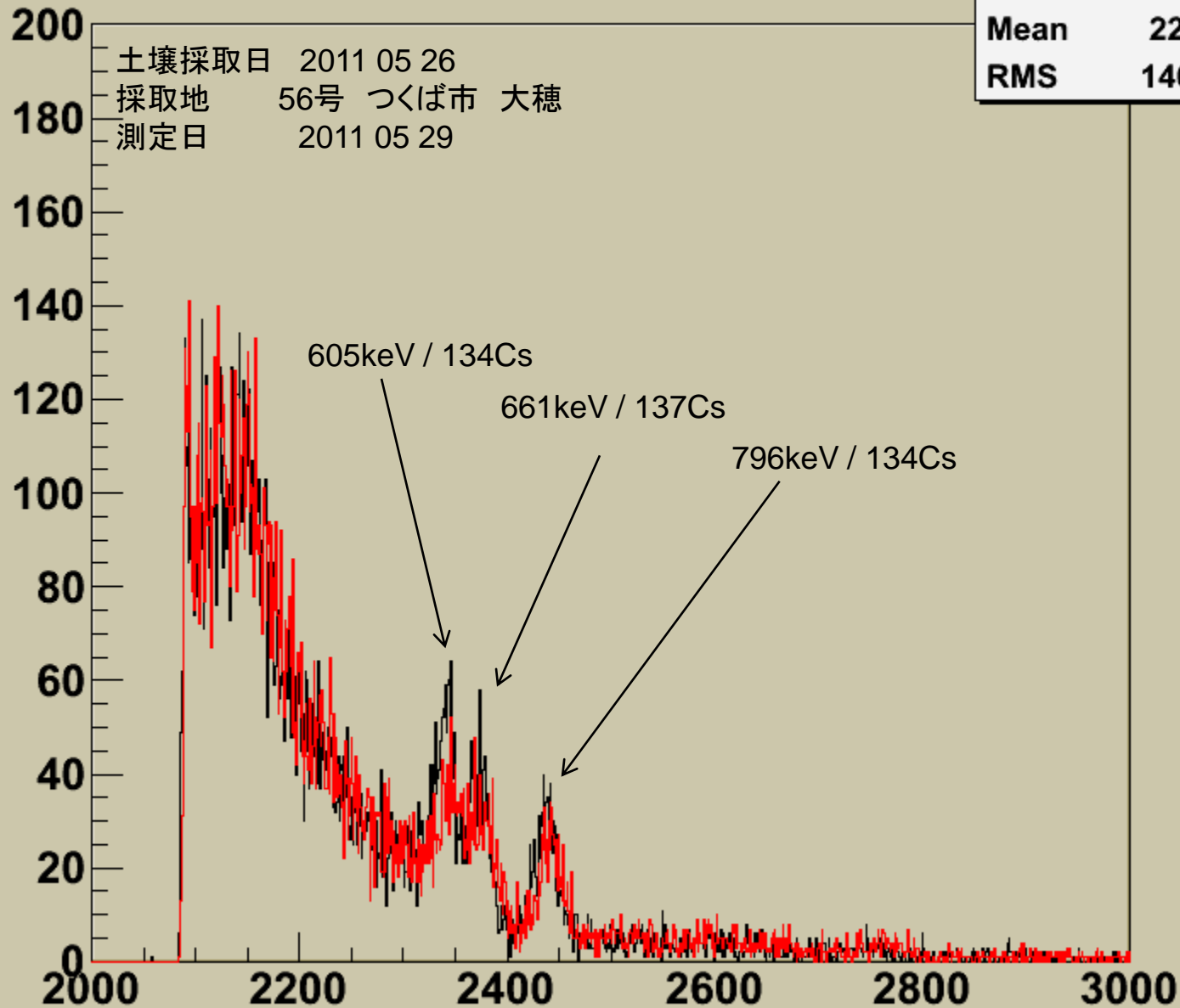
Entries	20636
Mean	2240
RMS	146.8



TSUKUBA-C_UENOB

h1

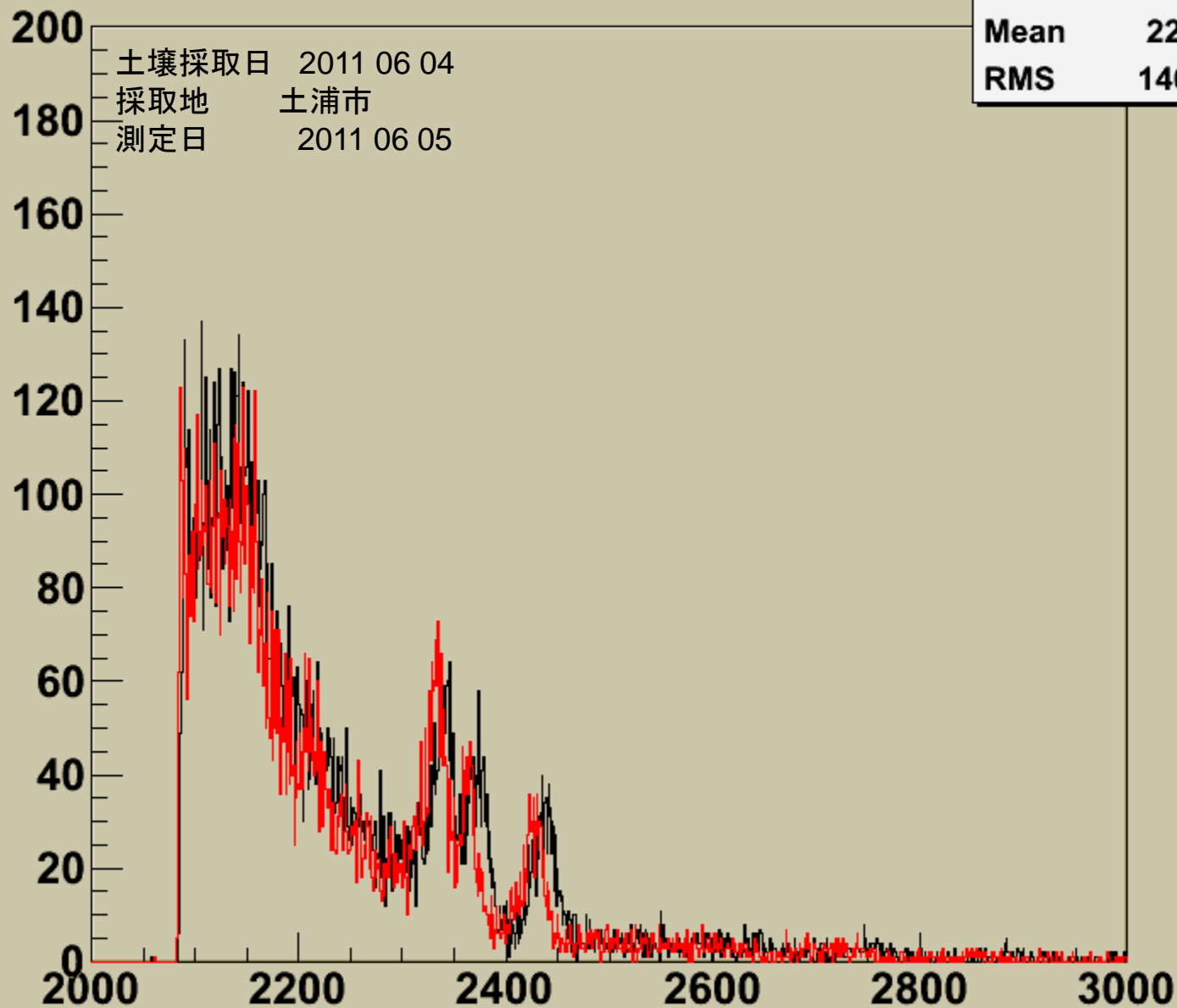
Entries	20636
Mean	2240
RMS	146.8



TSUTIURA_UENOB

h1

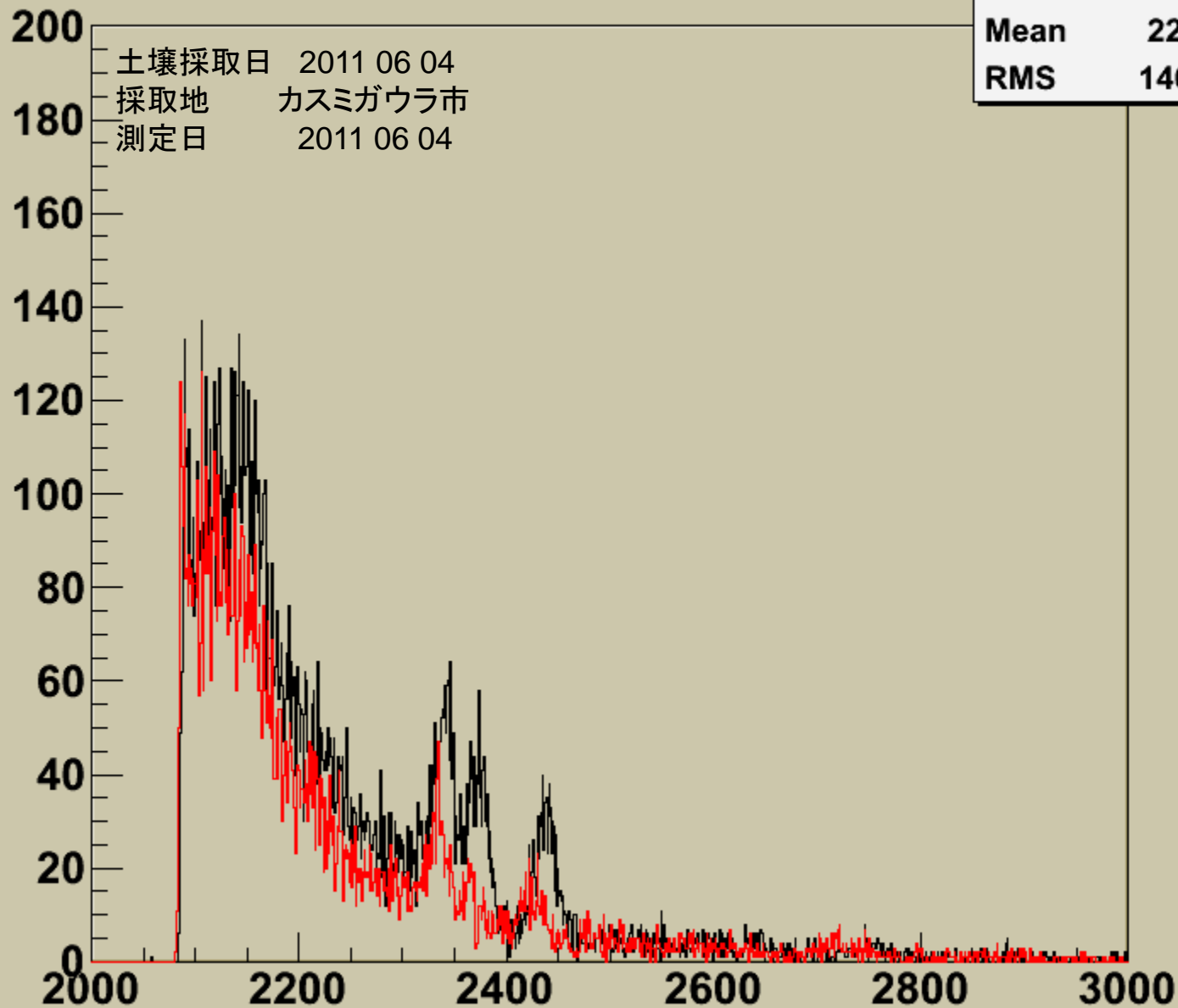
Entries	20636
Mean	2240
RMS	146.8



KASUMIGAURA_UENOB

h1

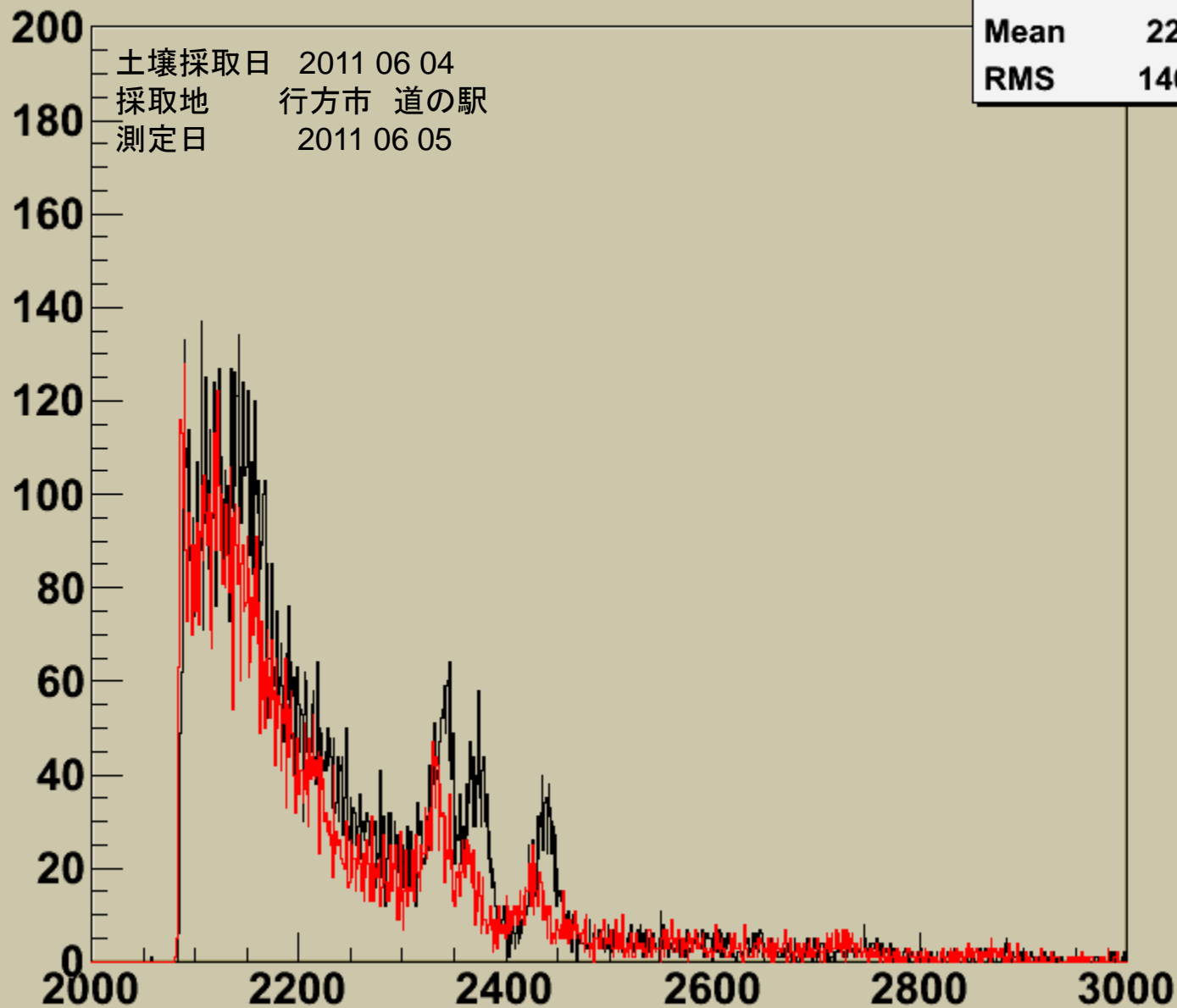
Entries	20636
Mean	2240
RMS	146.8



NAMEKATA-A_UENOB

h1

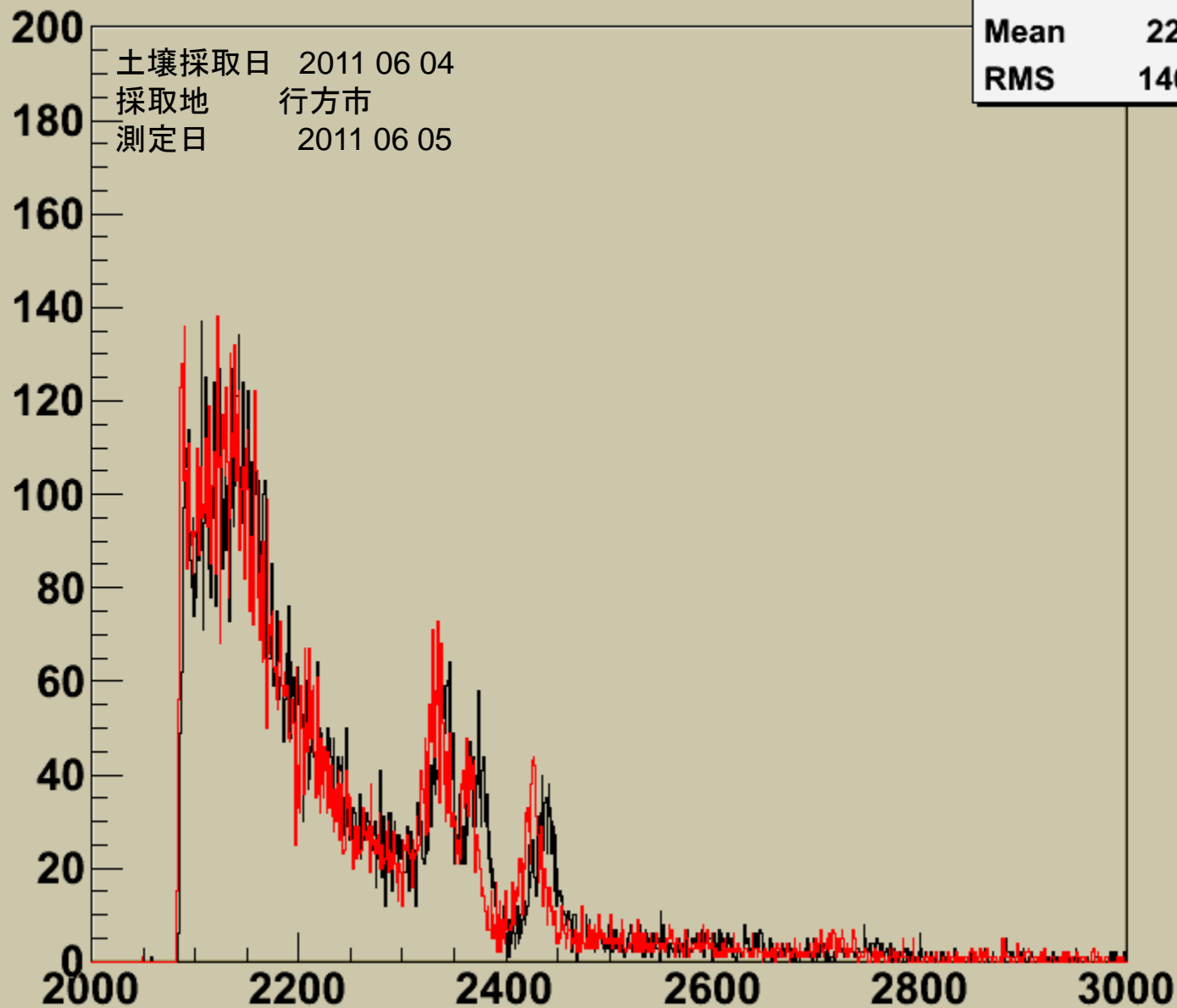
Entries	20636
Mean	2240
RMS	146.8



NAMEKATA-B_UENOB

h1

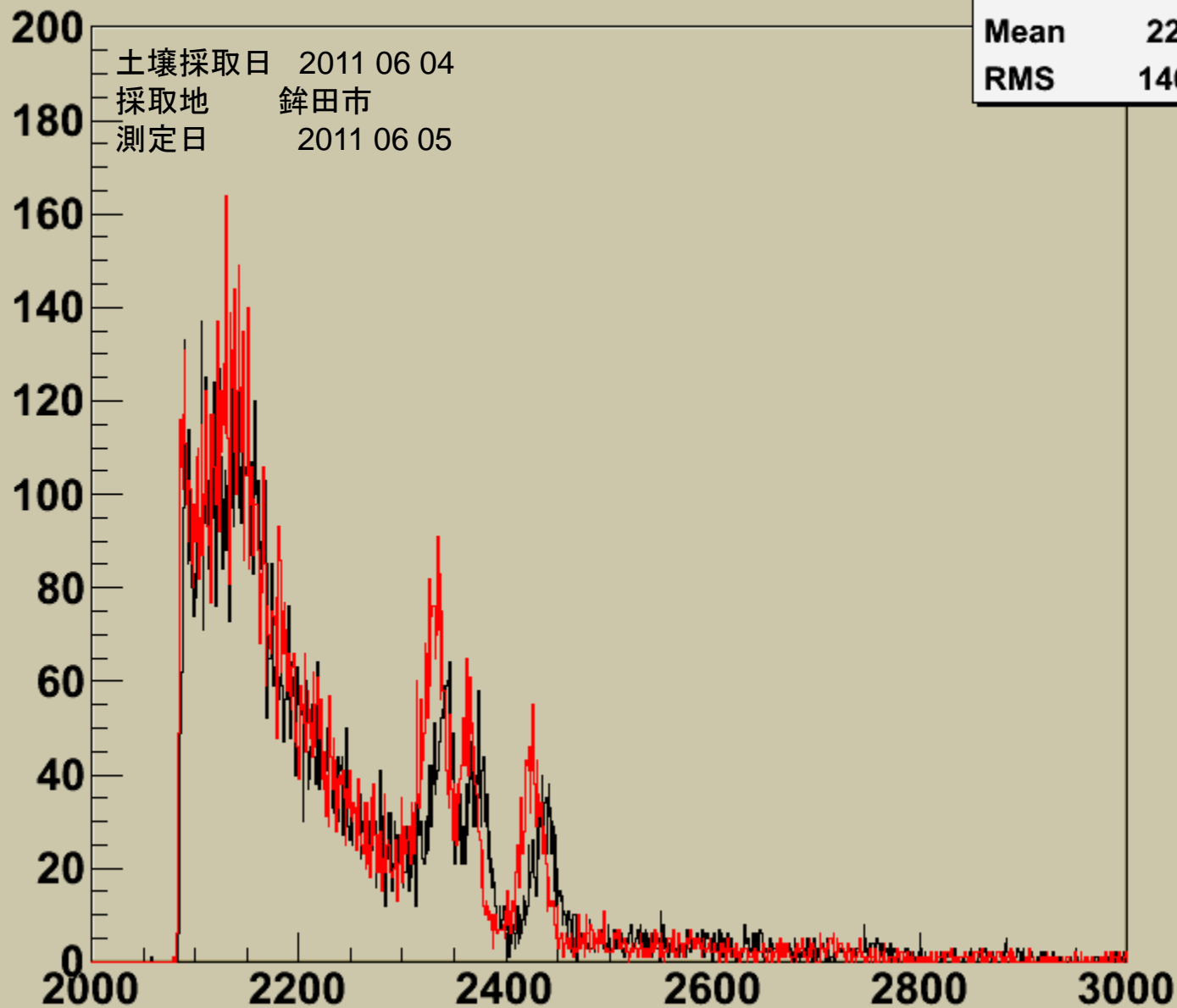
Entries	20636
Mean	2240
RMS	146.8



HOKOTA_UENOB

h1

Entries	20636
Mean	2240
RMS	146.8



OOTAKE_UENOB

h1

Entries	20636
Mean	2240
RMS	146.8

