

福島県磐越自動車道の土壌と上野駅周辺土壌の比較

Y.Kato 2011.05.31

(上野駅周辺の土壌と比較します)

黒 上野駅周辺の土壌

赤 福島県磐越自動車道(北茨城 - 会津周辺)の土壌

(注意)プロットは、サンプルと測定時間にバラツキがあるので、
プロットは、土壌 40g / 測定時間 1200秒 相当に規格化
(ただし、五百川PAは土壌 40g / 測定時間 600秒に規格化)

採取日と測定日は左上に記載しています

Preliminary

上野駅周辺の土壌
土壌採取日 2011 05 24
採取地 上野駅周辺
測定日 2011 05 24



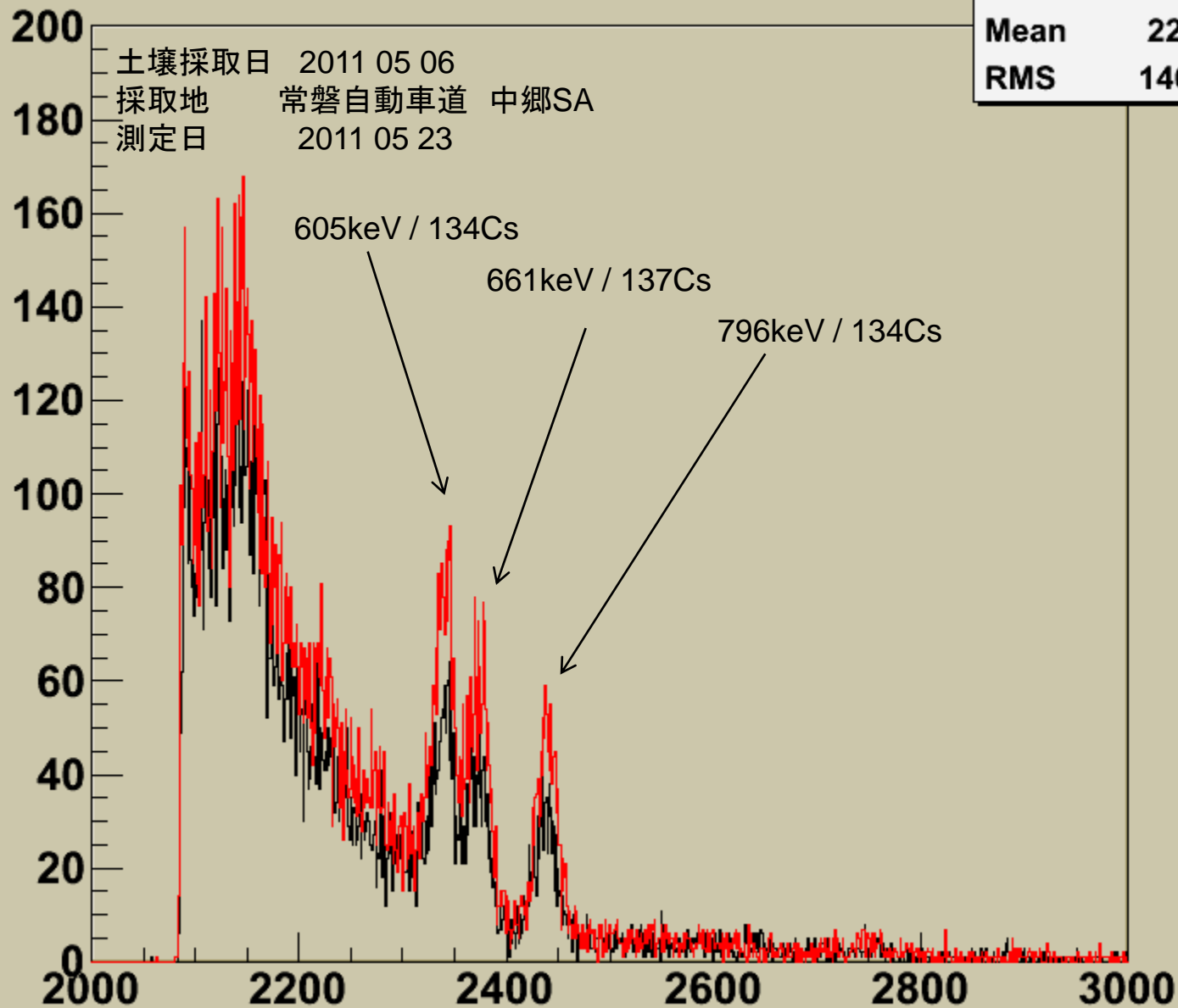
- 北塩原
- 猪苗代磐梯SA
- 五百川PA
- 三春PA
- 阿武隈高原SA
- 中郷SA
- 北茨城

土壤採取ポイント

NAKAGO_UENOB

h1

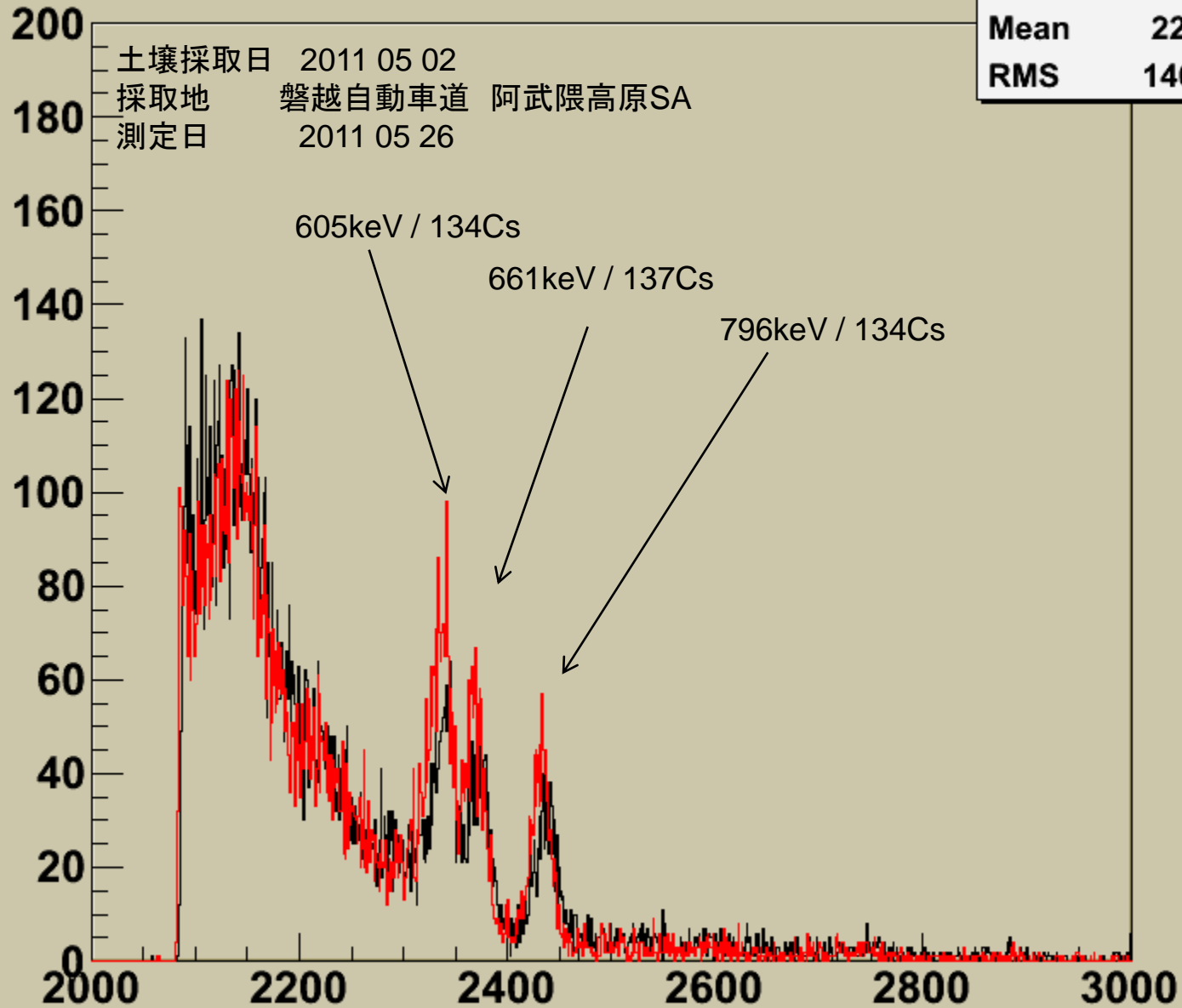
Entries	20636
Mean	2240
RMS	146.8



ABUKUMA-KOGEN_UENOB

h1

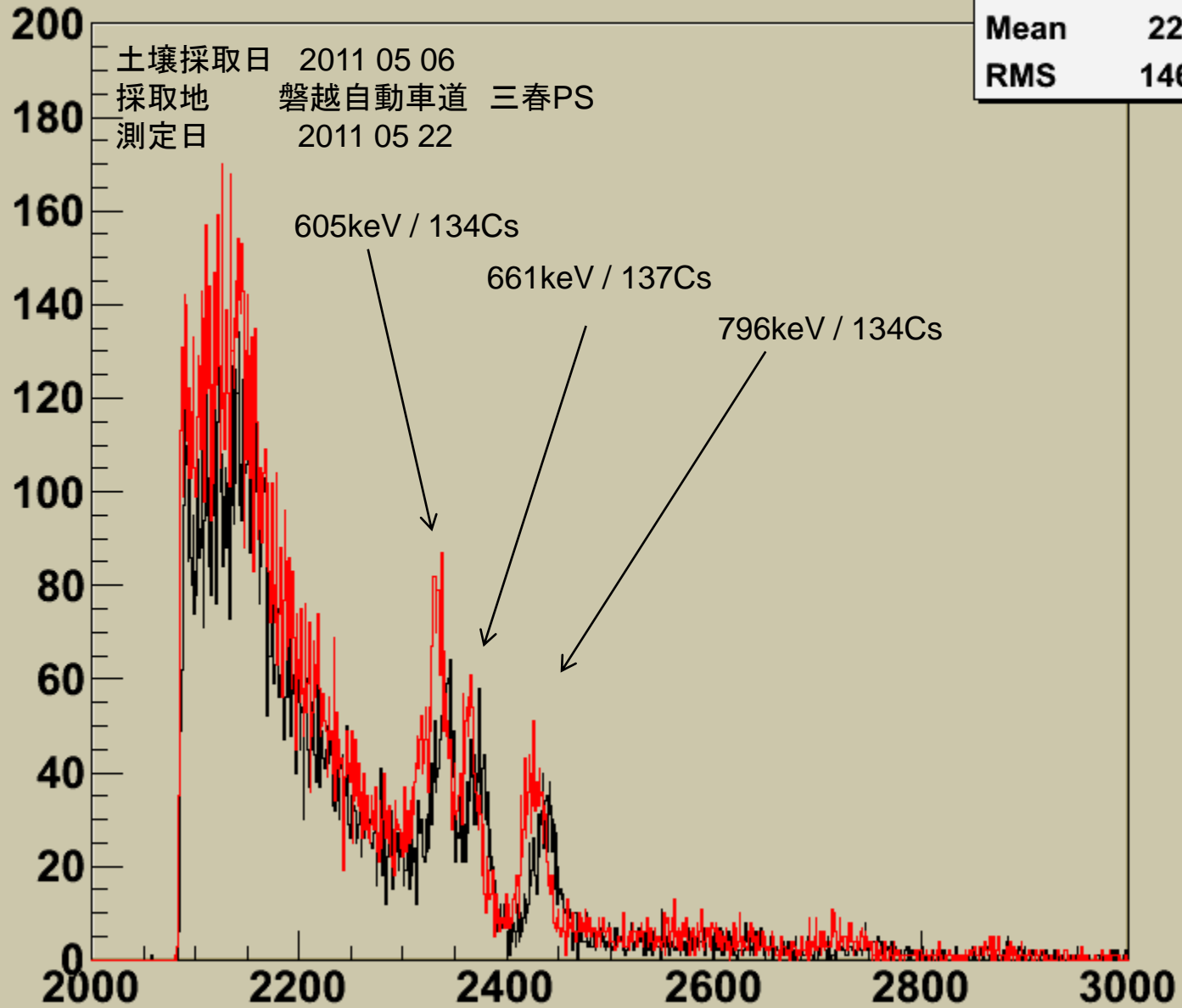
Entries	20636
Mean	2240
RMS	146.8



MIHARU_UENOB

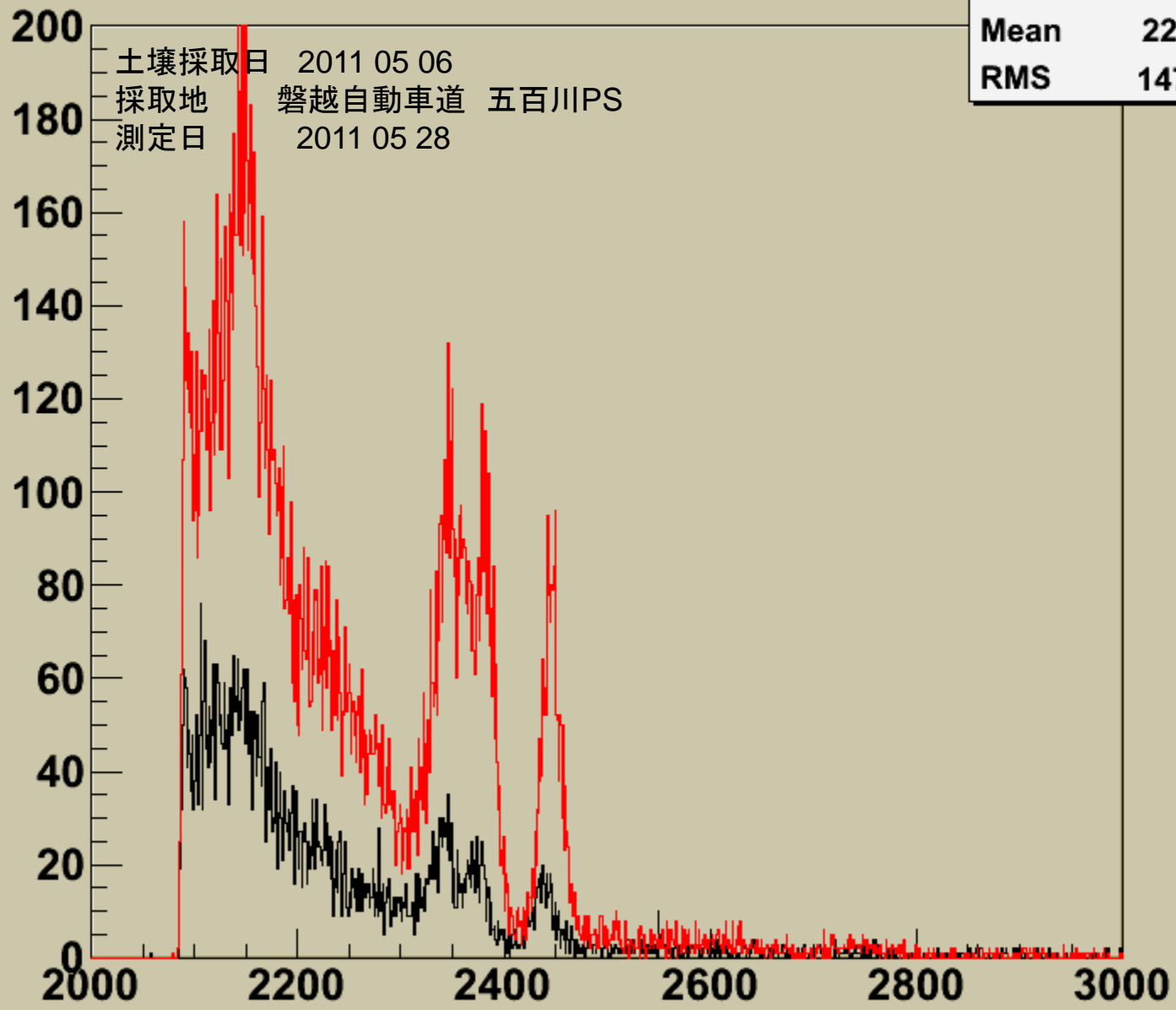
h1

Entries	20636
Mean	2240
RMS	146.8



GOHYAKU_UENOB

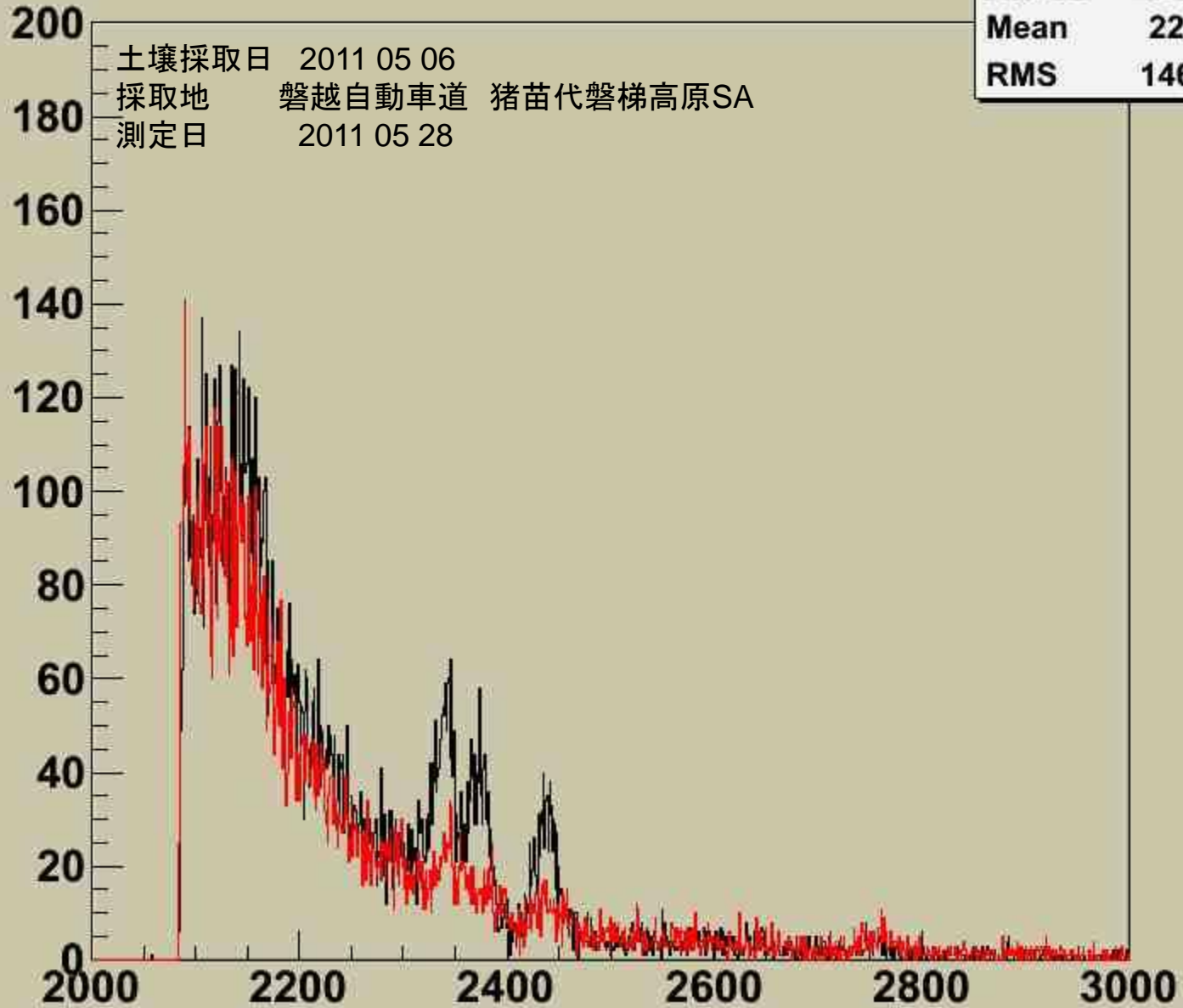
h1	
Entries	10318
Mean	2240
RMS	147.1



BANDAI_SAN_UENOB

h1

Entries	20636
Mean	2240
RMS	146.8



OOSIO_UENOB

h1

Entries	20636
Mean	2240
RMS	146.8

